














LEGENDA

-  řešené území
-  hranice katastrálního území
-  hranice parcel
-  opatření proti vodní erozi
-  plochy odvodněné
-  zastavěné území
-  plochy se zábořem ZPF
-  zemědělská půda s třídou ochrany III.
-  zemědělská půda s třídou ochrany IV.
-  zemědělská půda s třídou ochrany V.
-  vodní plocha
-  zastavěná plocha a nádvoří
-  ostatní plocha

Územní plán Křižovatka změna č.1



Etapa: ÚPRAVA NÁVRHU ZMĚNY ÚZEMNÍHO PLÁNU PRO VYDÁNÍ		Měřítko: 1:5000
Název výkresu: Výkres předpokládaných záborů půdního fondu		Číslo výkresu: 02
Kraj: Karlovarský	ORP: Cheb	Datum: 2024 05 29
Objednavatel: Obec Křižovatka, Křižovatka 103, 351 34 Skalná		
Pořizovatel: Obecní úřad Křižovatka Křižovatka 103, 351 34 Skalná		
Zodpovědný projektant: Ing.arch. Jaroslav Aust autorizovaný architekt ČKA 04069 T:605524615 E:aust@stoeckl.cz		

Atelier STOECKL s.r.o.
 Jánské náměstí 7, Cheb 35002
 T:354422635 E:atelier@stoeckl.cz
 IČO:02099624 DIČ:CZ02099624



www.stoeckl.cz