








LEGENDA

-  řešené území
-  hranice katastrálního území
-  hranice parcel

STRUKTURA ZÁSTAVBY

-  O otevřená
-  X není stanovena

VÝŠKA ZÁSTAVBY

2-4(P)/15m

přípustná podlažnost či výška zástavby
podrobněji viz. textová část návrhu ÚP

KOEFICIENTY ZASTAVĚNOSTI A MINIMÁLNÍ ZELENĚ

PB Koeficient maximální zastavěnosti stavebního pozemku
všemi budovami v %

PZ Koeficient minimální zeleně stavebního pozemku v %

Územní plán Křižovatka změna č.1



Etapa:	ÚPRAVA NÁVRHU ZMĚNY ÚZEMNÍHO PLÁNU PRO VYDÁNÍ	Měřítko:	1:5000		
Název výkresu:	Schéma prostorového uspořádání	Číslo výkresu:	S1		
Kraj:	Karlovarský	ORP:	Cheb	Datum:	2024 05 29
Objednavatel:	Obec Křižovatka, Křižovatka 103, 351 34 Skalná				
Pořizovatel:	Obecní úřad Křižovatka Křižovatka 103, 351 34 Skalná				
Zodpovědný projektant:	Ing.arch. Jaroslav Aust autorizovaný architekt ČKA 04069 T:605524615 E:aust@stoeckl.cz				

Atelier STOECKL s.r.o.
Jánské náměstí 7, Cheb 35002
T:354422635 E:atelier@stoeckl.cz
IČO:02099624 DIČ:CZ02099624



www.stoeckl.cz